soubor změn č.2 územního plánu

Velký Týnec

hranice, identifikace ploch	
	hranice řešeného území obce Velký Týnec
	hranice katastrálních území místních částí a sousedních obcí
	zastavěné území k 10.12.2024
Z.09/	zastavitelné plochy a koridory s dopadem do ZPF řešené změnou č. 2
	zastavitelné plochy a plochy přestavby rušené změnou č. 2

	pozemky určené k plnění funkcí lesa
	pásmo 30 m od okraje lesa
	hranice bonitované půdně ekologické jednotky (BPEJ)
310201	kód bonitované půdně ekologické jednotky (BPEJ)
	vodní plochy a toky
	meliorace
	účelové komunikace (stav/návrh)

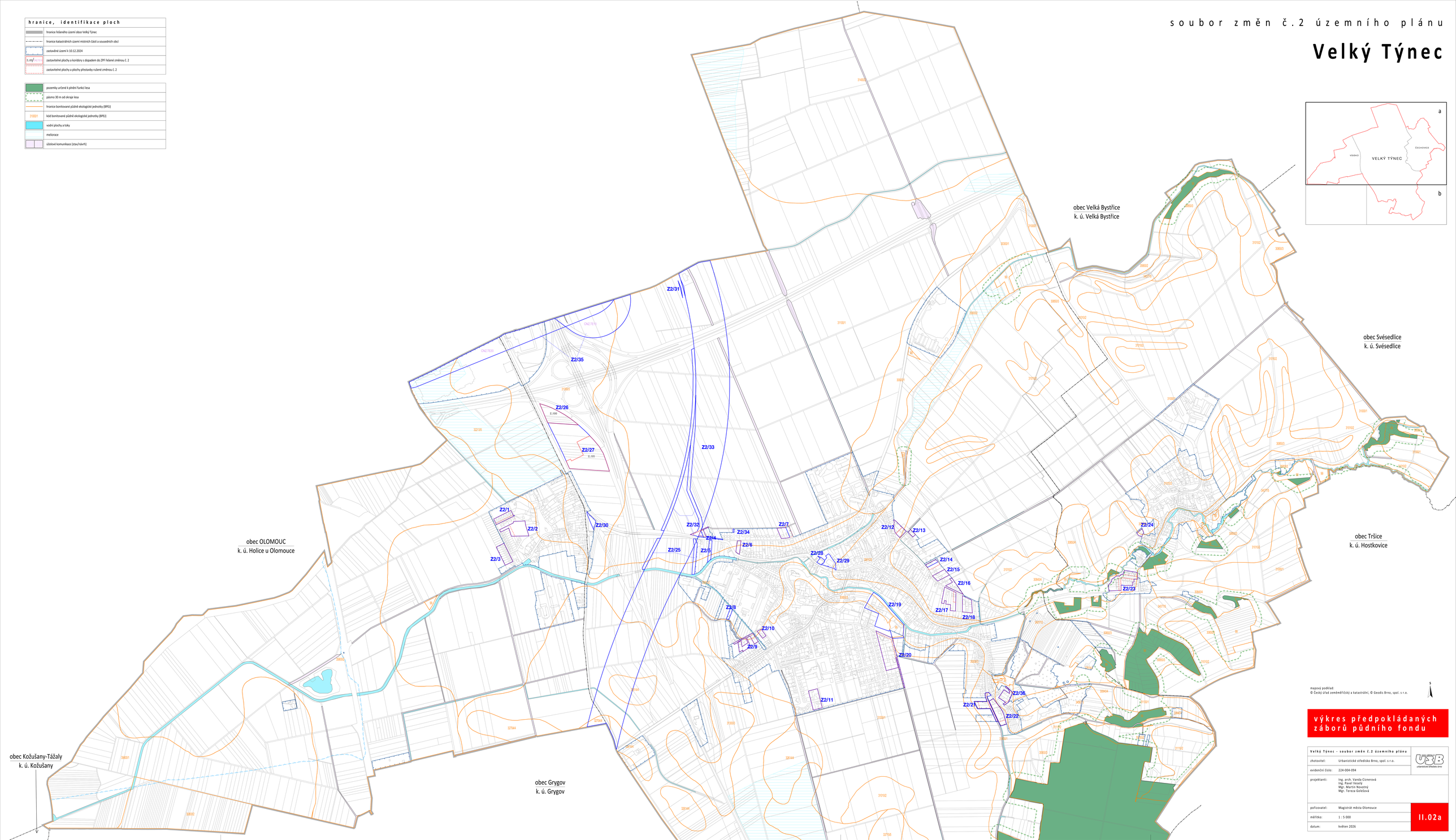

mapový podklad:
© Český úřad zeměměřický a katastrální, © Geodis Brno, spol. s r.o.

výkres předpokládaných záborů půdního fondu

Velký Týnec - soubor změn č.2 územního plánu	
zhotovitel:	Urbanistické středisko Brno, spol. s r.o.
evidenční číslo:	224-004-094
projektanti:	Ing. arch. Vanda Cizmerová Ing. Pavel Veselý Mgr. Martin Novotný Mgr. Tereza Golešová
pořizovatel:	Magistrát města Olomouce
měřítko:	1 : 5 000
datum:	květen 2026

II.02a

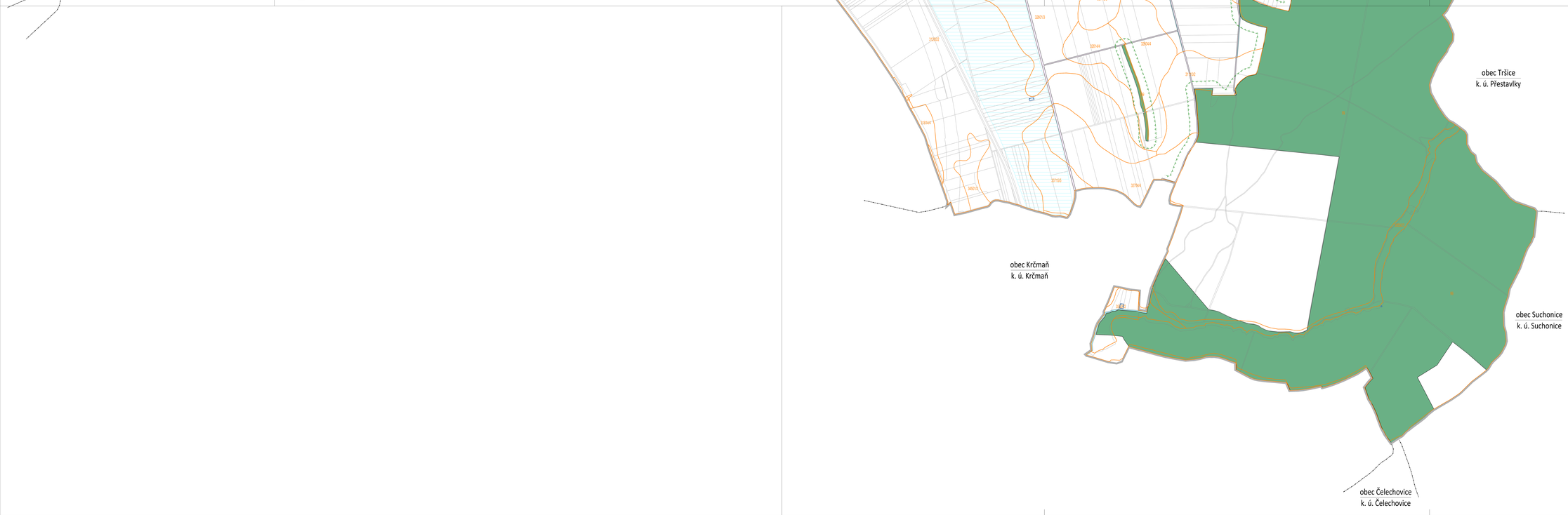

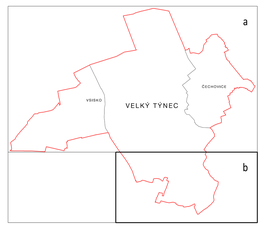

mapový podklad:
© Český úřad zeměměřický a katastrální, © Geodis Brno, spol. s r.o.

výkres předpokládaných záborů půdního fondu

Velký Týnec - soubor změn č.2 územního plánu	
zhotovitel:	Urbanistické středisko Brno, spol. s r.o.
evidenční číslo:	224-004-094
projektanti:	Ing. arch. Vanda Cizmerová Ing. Pavel Veselý Mgr. Martin Novotný Mgr. Tereza Golešová
pořizovatel:	Magistrát města Olomouce
měřítko:	1 : 5 000
datum:	květen 2026

II.02b