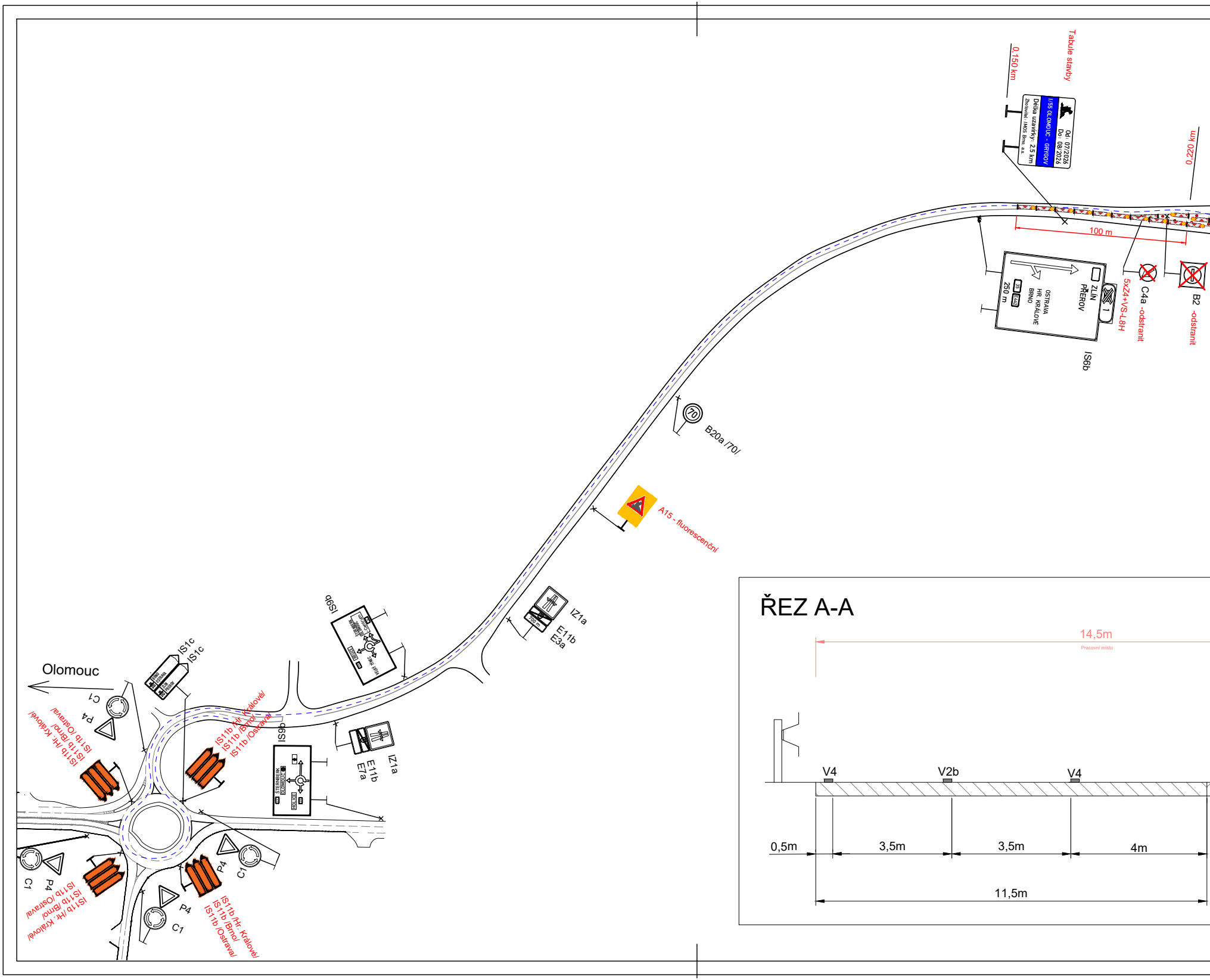
Tabule stavby
0,150 km
Od: 07/2026
Do: 08/2026
I/55 OLOMOUC - GRYGOV
Délka uzavírky: 2,5 km
Zhotovitel: IMOS Brno, a.s.
0,220 km
100 m
ZLÍN
PŘEROV
OSTRAVA
HR. KRÁLOVÉ
BRNO
35
E442
250 m
1
IS6b
5xZ4+VS-L8H
C4a -odstranit
B2 -odstranit
70
B20a /70/
A15 - fluorescenční
IZ1a
E11b
E3a
700 m
IS9b
ŠTERNBERK
OLOMOUC
HOLICE
IS1c
IS1c
BRNO
OSTRAVA
ZLÍN
PŘEROV
Olomouc
C1
P4
IS11b /Hr. Králové/
IS11b /Brno/
IS11b /Ostrava/
IS9b
IZ1a
E11b
E7a
ŘEZ A-A
14,5m
Pracovní místo
V4
V2b
V4
0,5m
3,5m
3,5m
4m
11,5m

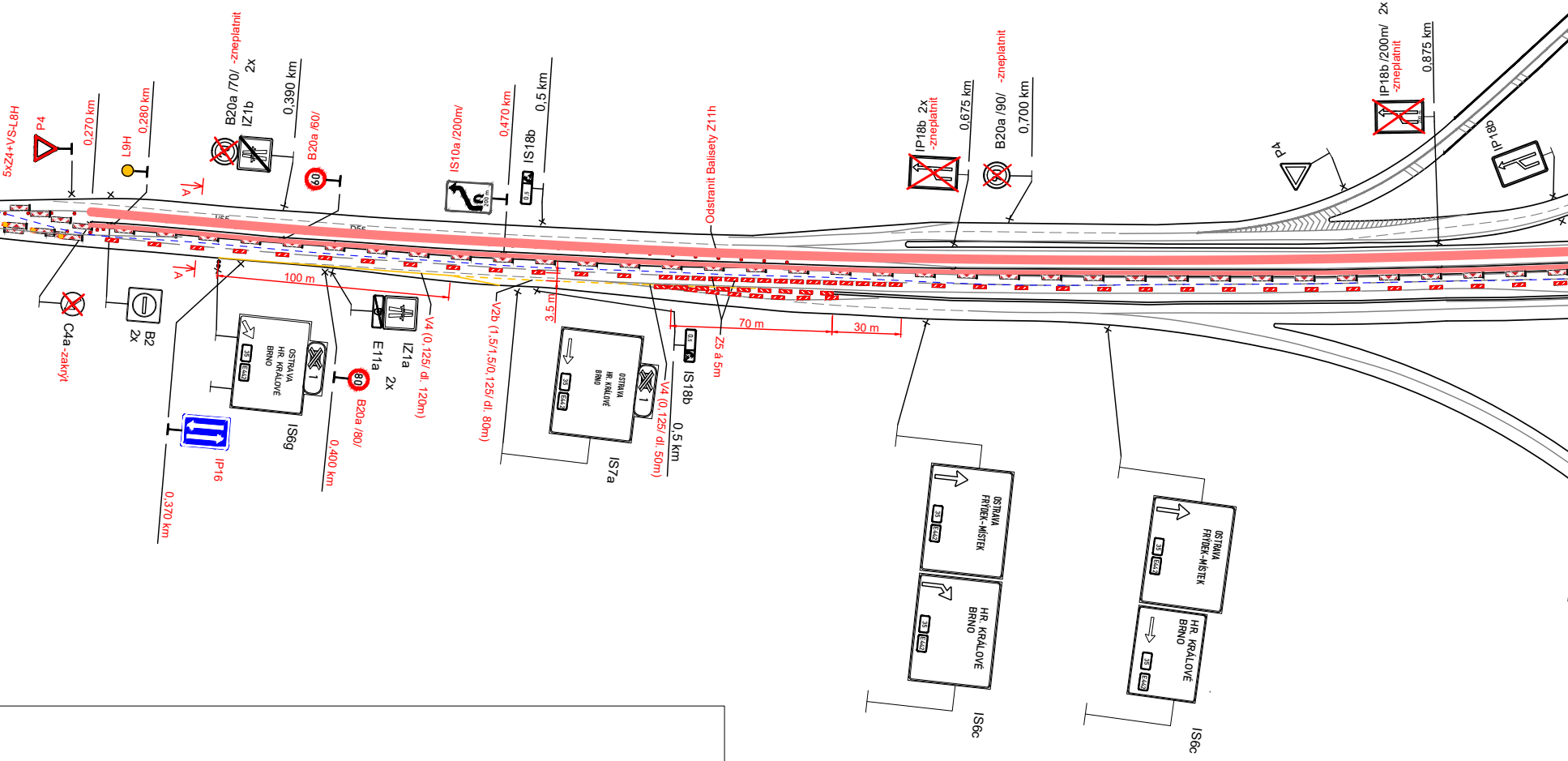
5xZ4+VS-L8H
P4
0,270 km
L9H
0,280 km
B20a /70/ -zneplatnit
2x
IZ1b
0,390 km
B20a /60/
60
A
D55
IS10a /200m/
0,470 km
IS18b
0,5 km
Odstranit Balisety Z11h
IP18b 2x
-zneplatnit
0,675 km
B20a /90/ -zneplatnit
0,700 km
IP18b /200m/ 2x
-zneplatnit
0,875 km
P4
IP18b
C4a-zakrýt
B2
2x
100 m
OSTRAVA
HR. KRÁLOVÉ
BRNO
35
E442
1
IS6g
IP16
0,370 km
IZ1a
E11a
2x
80
B20a /80/
0,400 km
V4 (0,125/ dl. 120m)
V2b (1,5/1,5/0,125/ dl. 80m)
3,5 m
IS7a
V4 (0,125/ dl. 50m)
0,5 km
IS18b
70 m
30 m
Z5 á 5m
OSTRAVA
FRÝDEK-MÍSTEK
HR. KRÁLOVÉ
BRNO
IS6c
IS6c

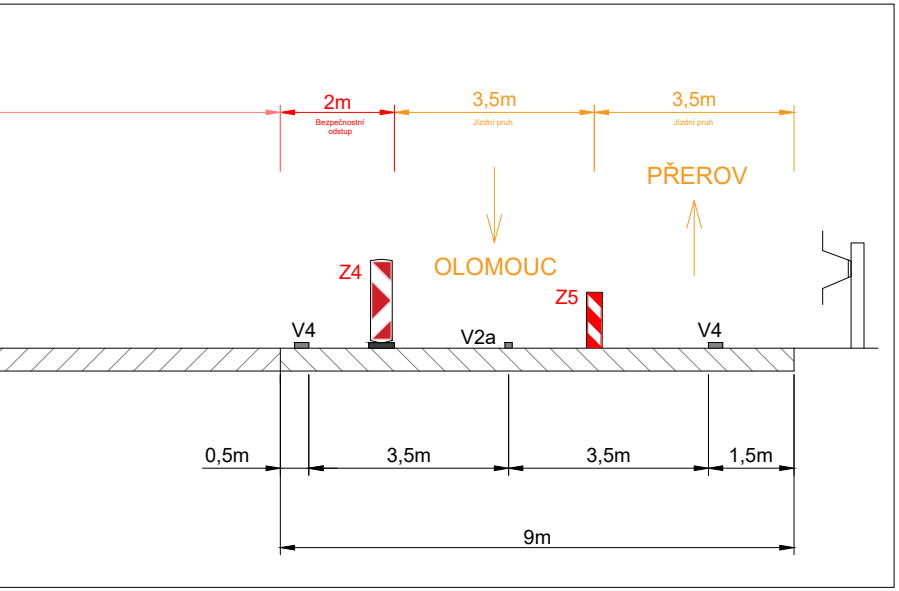
2m
Bezpečnostní odstup
3,5m
Jízdní pruh
3,5m
Jízdní pruh
PŘEROV
OLOMOUC
Z4
Z5
V4
V2a
V4
0,5m
3,5m
3,5m
1,5m
9m

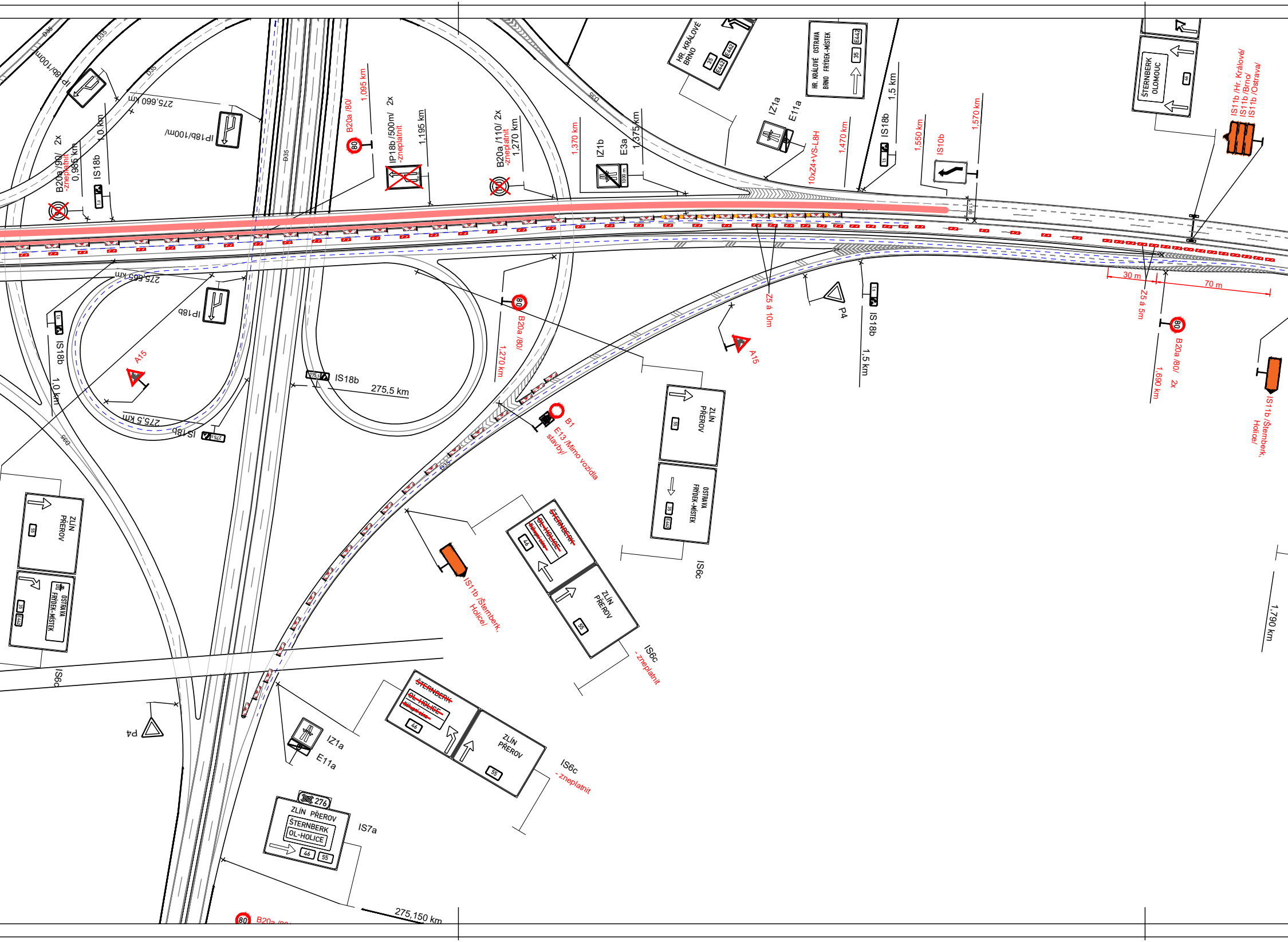

D35
IP18b/100m/
275,660 km
B20a /90/ 2x
-zneplatnit
0,985 km
IS18b
1,0 km
B20a /80/
1,095 km
IP18b /500m/ 2x
-zneplatnit
1,195 km
B20a /110/ 2x
-zneplatnit
1,270 km
1,370 km
IZ1b
E3a
1,375 km
HR. KRÁLOVÉ
BRNO
35
E442
E462
IZ1a
E11a
10xZ4+VS-L8H
HR. KRÁLOVÉ OSTRAVA
BRNO FRÝDEK-MÍSTEK
1,470 km
IS18b
1,5 km
1,550 km
IS10b
1,570 km
ŠTERNBERK
OLOMOUC
46
IS11b /Hr. Králové/
IS11b /Brno/
IS11b /Ostrava/
275,565 km
IP18b
A15
IS18b
275,5 km
B20a /80/
1,270 km
Z5 á 10m
P4
IS18b
1,5 km
30 m
70 m
Z5 á 5m
B20a /80/ 2x
1,690 km
IS11b /Šternberk, Holice/
B1
E13 /Mimo vozidla stavby/
ZLÍN
PŘEROV
55
OSTRAVA
FRÝDEK-MÍSTEK
IS6c
~~ŠTERNBERK~~
~~OL-HOLICE~~
IS11b /Šternberk, Holice/
IS6c
- zneplatnit
1,790 km
IS6c
P4
IZ1a
E11a
IS6c
- zneplatnit
276
ZLÍN PŘEROV
ŠTERNBERK
OL-HOLICE
46
55
IS7a
275,150 km
80
B20a /80/

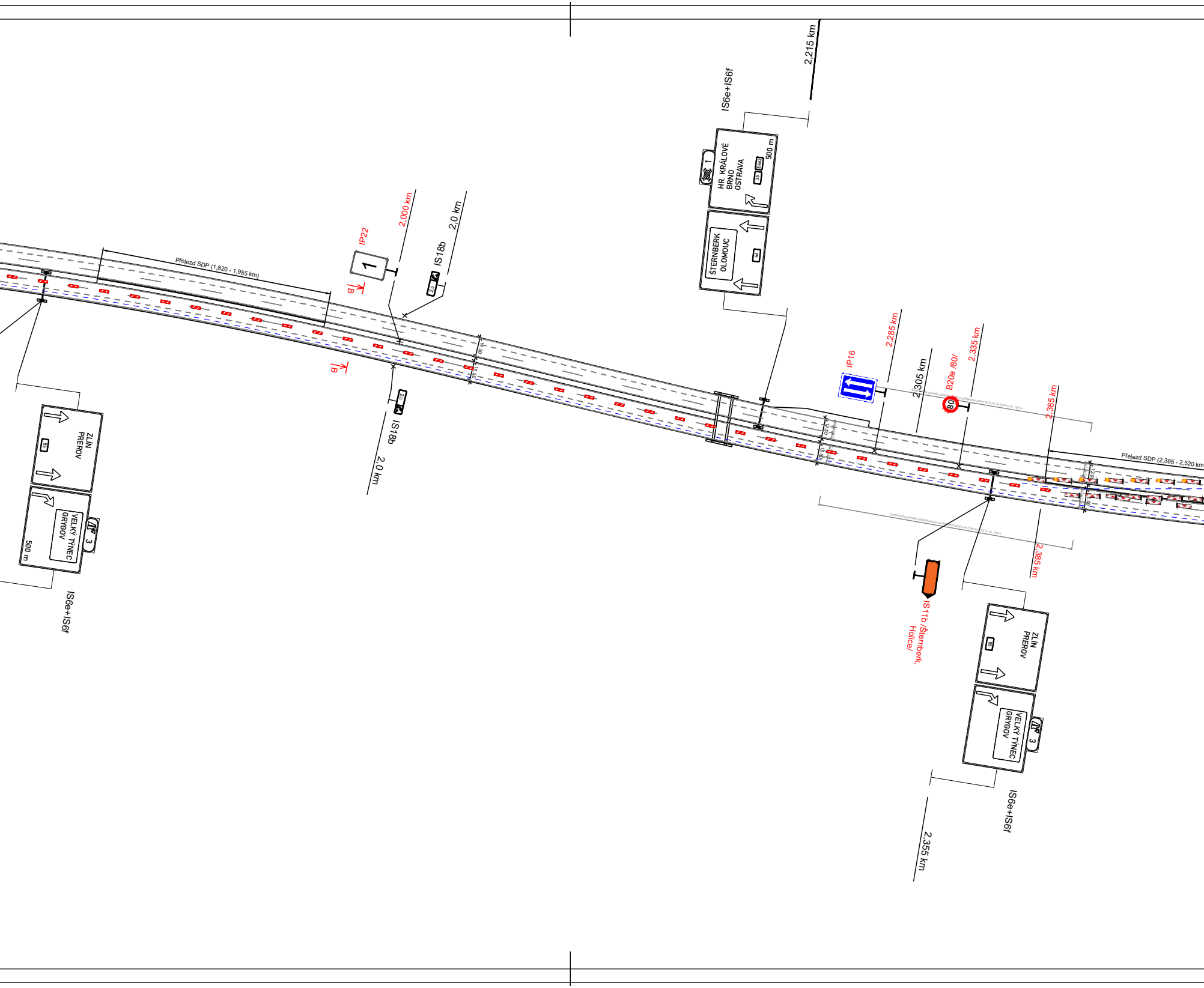
Přejezd SDP (1,820 - 1,955 km)
IP22
1
B
B
2,000 km
IS18b
2,0 km
IS18b
2,0 km
IS6e+IS6f
2,215 km
HR. KRÁLOVÉ
BRNO
OSTRAVA
500 m
1
ŠTERNBERK
OLOMOUC
46
IP16
2,285 km
2,305 km
B20a /80/
80
2,335 km
2,385 km
Přejezd SDP (2,385 - 2,520 km)
2,385 km
IS11b /Šternberk, Holice/
ZLÍN
PŘEROV
55
VELKÝ TÝNEC
GRYGOV
500 m
3
IS6e+IS6f
ZLÍN
PŘEROV
55
VELKÝ TÝNEC
GRYGOV
3
IS6e+IS6f
2,355 km

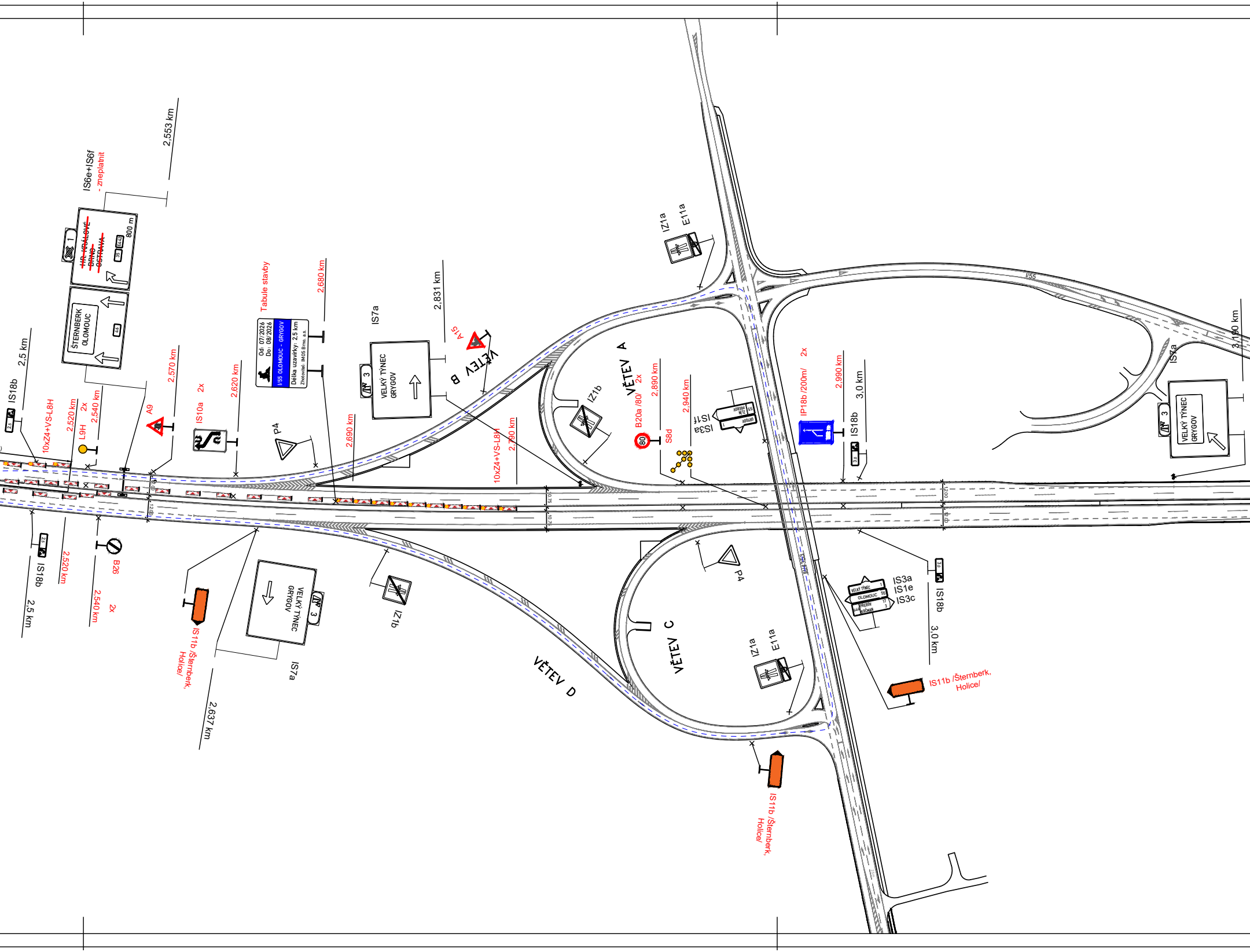
2,553 km
IS6e+IS6f
- zneplatnit
1
~~HR. KRÁLOVÉ~~
~~BRNO~~
~~OSTRAVA~~
35
E442
800 m
ŠTERNBERK
OLOMOUC
46
2,5 km
IS18b
2,5
10xZ4+VS-L8H
2,520 km
2x
L9H
2,540 km
A9
2,570 km
IS10a
2x
2,620 km
P4
Tabule stavby
Od: 07/2026
Do: 08/2026
I/55 OLOMOUC - GRYGOV
Délka uzavírky: 2,5 km
Zhotovitel: IMOS Brno, a.s.
2,680 km
2,690 km
IS7a
3
VELKÝ TÝNEC
GRYGOV
2,831 km
A15
VĚTEV B
10xZ4+VS-L8H
2,790 km
IZ1b
VĚTEV A
B20a /80/
2x
80
2,890 km
S8d
2,940 km
IS3a
IS1f
55
ZLÍN
PŘEROV
GRYGOV
IZ1a
E11a
IP18b /200m/
2x
2,990 km
3,0 km
IS18b
3,0
I/55
IS7a
3,100 km
3
VELKÝ TÝNEC
GRYGOV
0,75
10,75
12,00
IS18b
2,5
2,5 km
2,520 km
B26
2,540 km
2x
IS11b /Šternberk, Holice/
VELKÝ TÝNEC
GRYGOV
3
IS7a
2,637 km
IZ1b
VĚTEV D
P4
VĚTEV C
IZ1a
E11a
II/353
VELKÝ TÝNEC
1
OLOMOUC
55
PŘEROV
17
KRČMAN
3
446
IS3a
IS1e
IS3c
3,0
IS18b
3,0 km
IS11b /Šternberk, Holice/
IS11b /Šternberk, Holice/

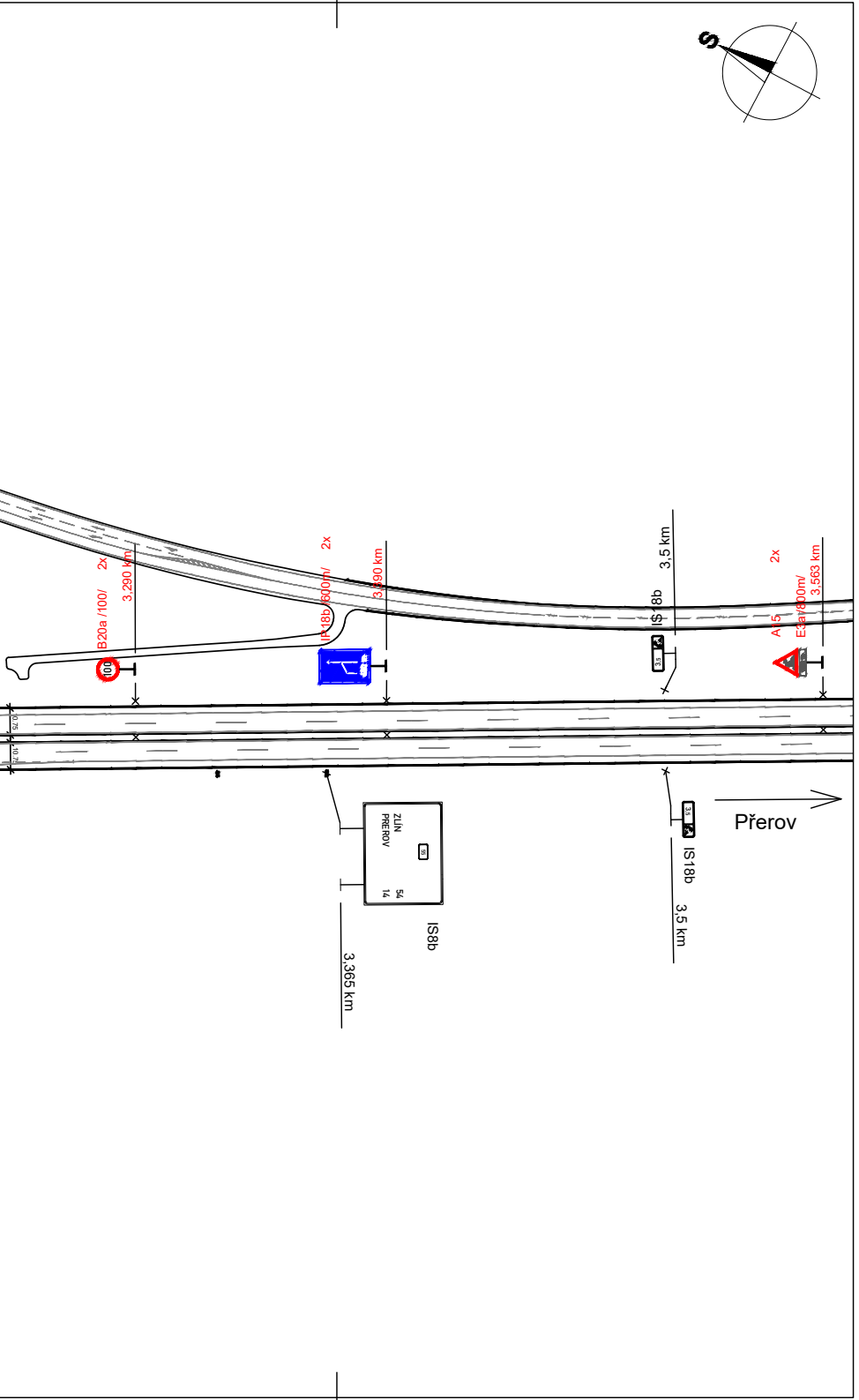
S
B20a /100/
2x
3,290 km
100
IP18b /600m/
2x
3,390 km
IS18b
3,5 km
3,5
A15
E3a /800m/
2x
3,563 km
ZLÍN
PŘEROV
55
54
14
IS8b
3,365 km
IS18b
3,5 km
Přerov
10,75

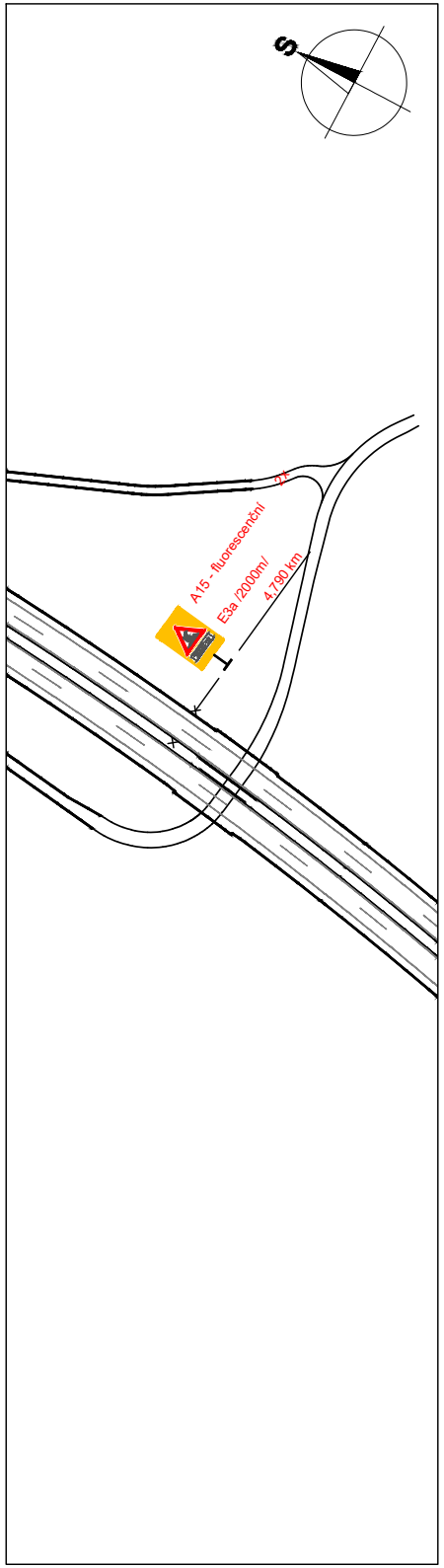
S
2x
A15 - fluorescenční
E3a /2000m/
4,790 km

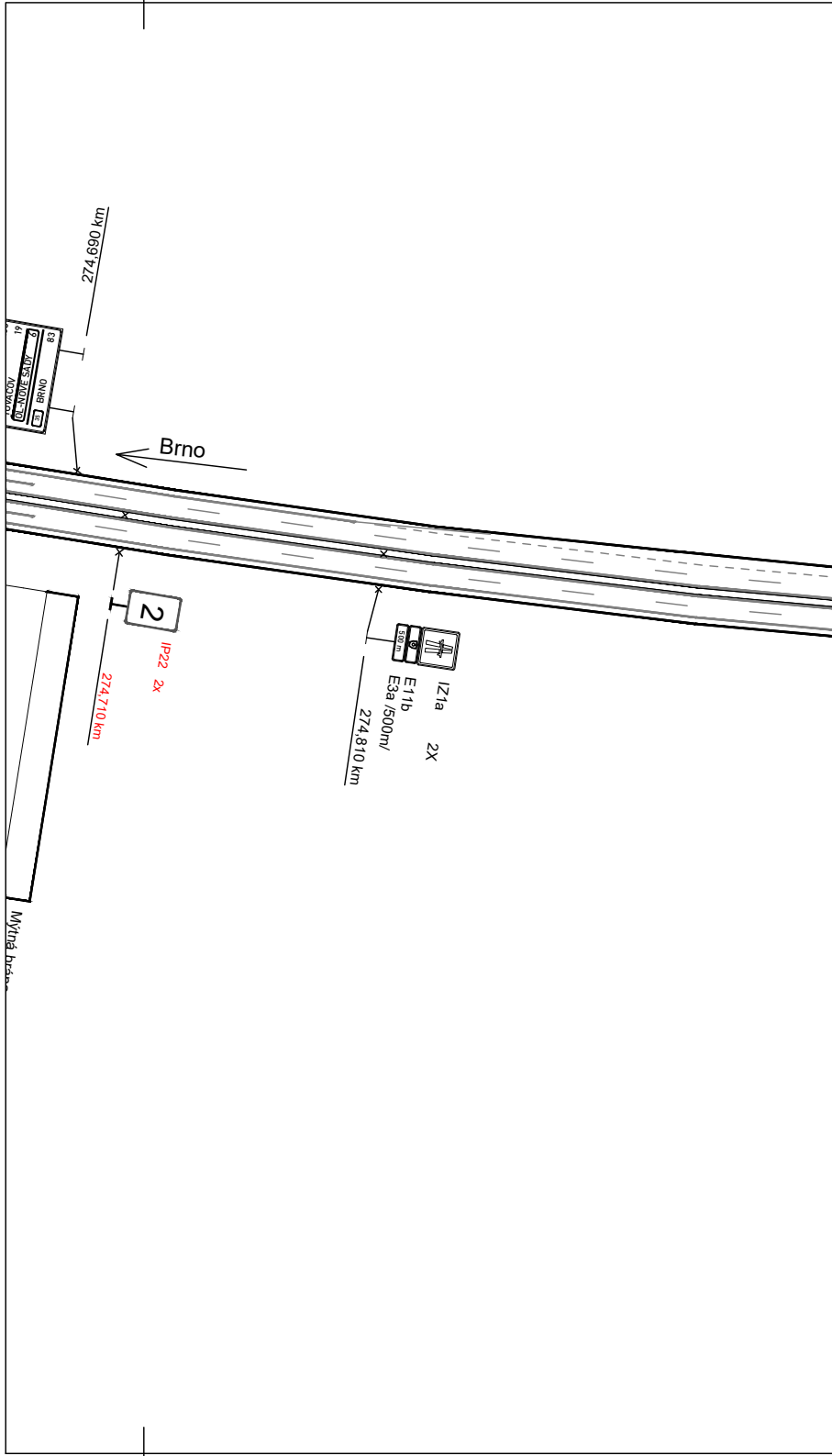
274,690 km
19
6
83
OL-NOVÉ SADY
BRNO
35
Brno
2
IP22
2x
274,710 km
500 m
IZ1a
E11b
E3a /500m/
274,810 km
2X
Mýtná brán

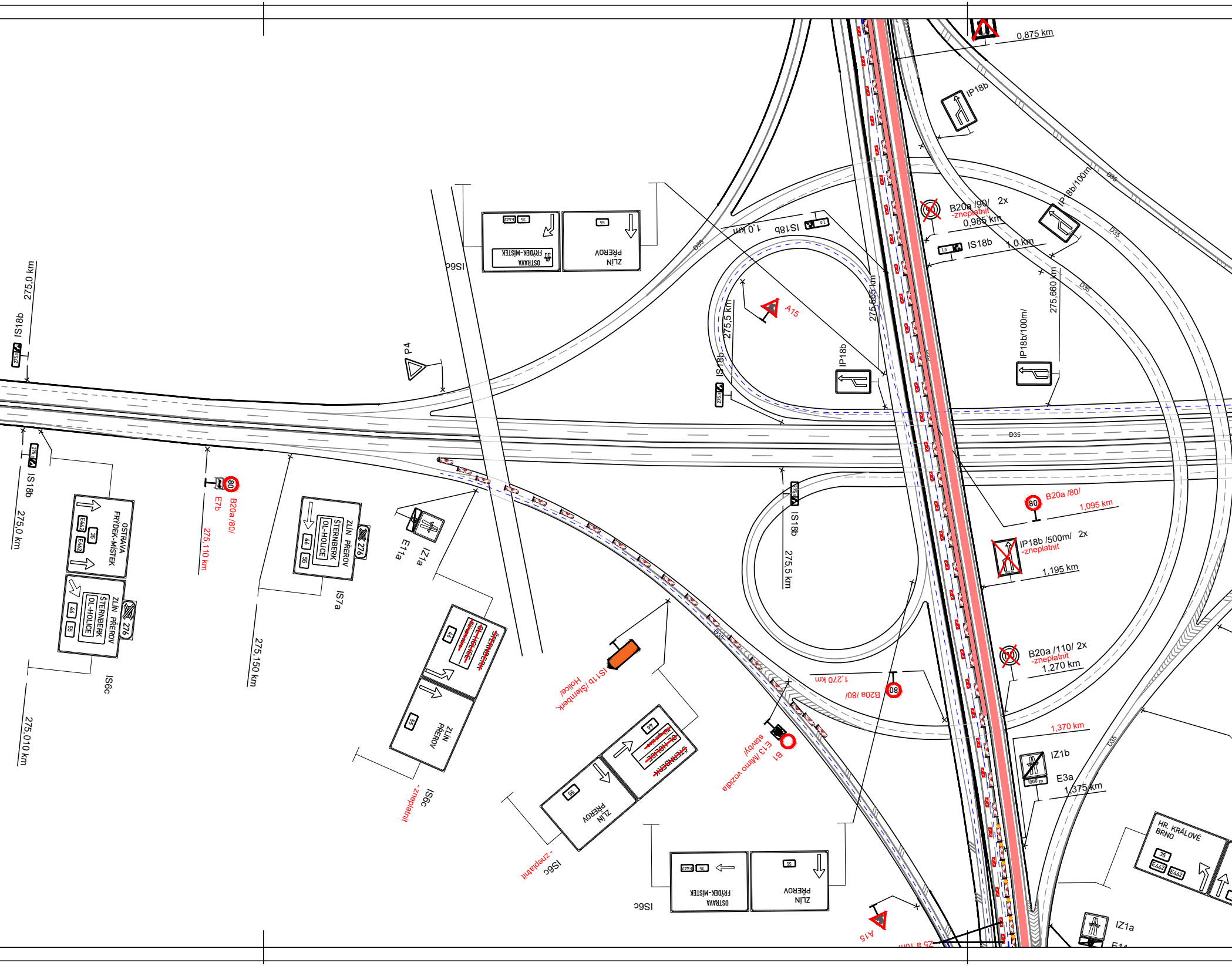
0,875 km
IP18b
IP18b/100m
B20a /90/ 2x
-zneplatnit
0,985 km
IS18b
1,0 km
IS18b
1,0 km
D35
275,565 km
275,660 km
IP18b/100m/
A15
275,5 km
IP18b
IS18b
IS18b
275,0 km
P4
IS6c
OSTRAVA
FRÝDEK-MÍSTEK
35
E442
ZLÍN
PŘEROV
55
IS18b
275,0 km
OSTRAVA
FRÝDEK-MÍSTEK
E442
35
E442
ZLÍN PŘEROV
ŠTERNBERK
OL-HOLICE
46
55
276
IS6c
E7b
B20a/80/
275,110 km
ZLÍN PŘEROV
ŠTERNBERK
OL-HOLICE
46
55
276
IS7a
275,150 km
E1a
IZ1a
~~ŠTERNBERK~~
~~OL-HOLICE~~
46
ZLÍN
PŘEROV
55
IS6c - zneplatnit
IS11b /Šternberk, Holice/
B1
E13 /Mimo vozidla stavby/
B20a /80/
1,270 km
B20a /80/
1,095 km
IP18b /500m/ 2x
-zneplatnit
1,195 km
B20a /110/ 2x
-zneplatnit
1,270 km
IS18b
275,5 km
~~ŠTERNBERK~~
~~OL-HOLICE~~
46
ZLÍN
PŘEROV
55
IS6c - zneplatnit
OSTRAVA
FRÝDEK-MÍSTEK
E442
35
ZLÍN
PŘEROV
55
IS6c
A15
1,370 km
IZ1b
1000 m
E3a
1,375 km
HR. KRÁLOVÉ
BRNO
35
E442
E442
IZ1a
E11
275,010 km

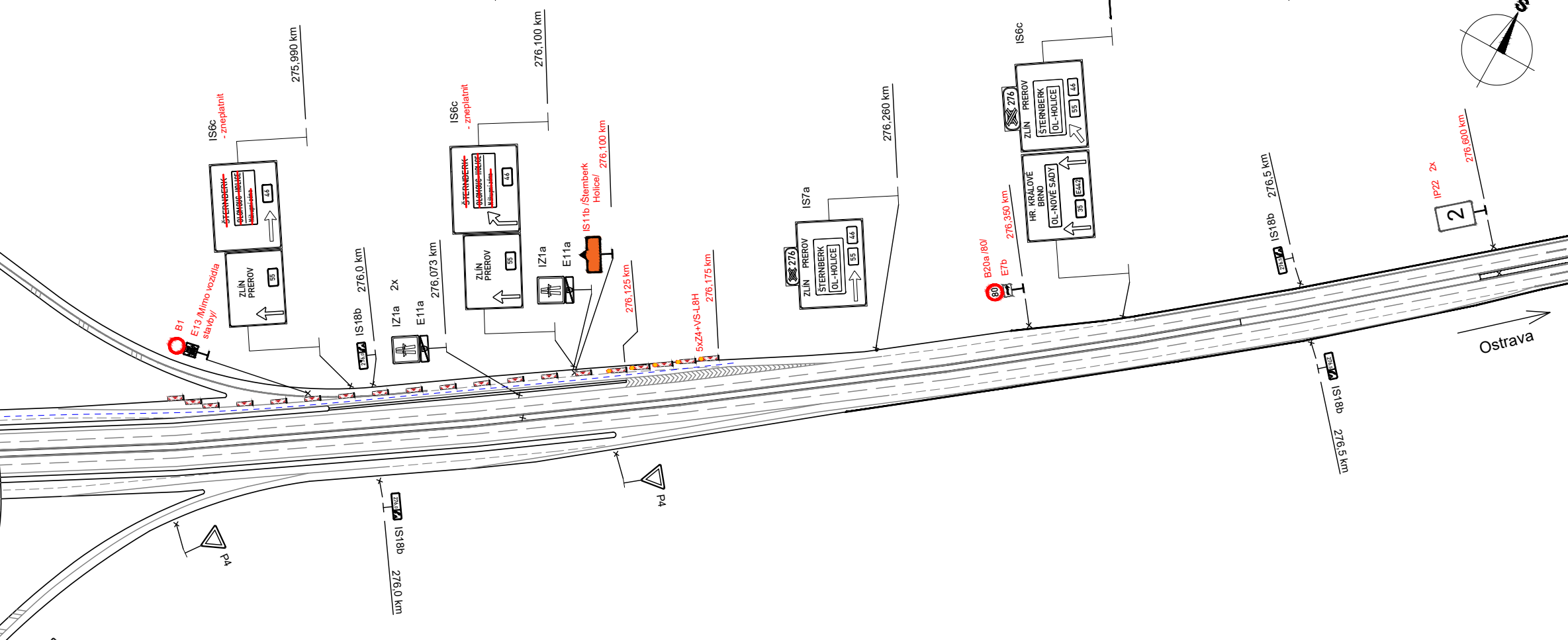
275,990 km
IS6c
- zneplatnit
~~ŠTERNBERK~~
~~OLOMOUC-HOLICE~~
46
ZLÍN
PREROV
55
B1
E13 /Mimo vozidla stavby/
276,0 km
IS18b
2x
IZ1a
E11a
276,073 km
276,100 km
IS6c
- zneplatnit
~~ŠTERNBERK~~
~~OLOMOUC-HOLICE~~
46
ZLÍN
PREROV
55
IZ1a
E11a
IS11b /Šternberk Holice/
276,100 km
276,125 km
5xZ4+VS-L8H
276,175 km
IS7a
276
ZLÍN
PREROV
ŠTERNBERK
OL-HOLICE
55
46
276,260 km
B20a /80/
E7b
80
276,350 km
IS6c
276
ZLÍN
PREROV
ŠTERNBERK
OL-HOLICE
55
46
HR. KRÁLOVÉ
BRNO
OL-NOVÉ SADY
35
E442
IS18b
276,5 km
IP22
2x
2
276,600 km
Ostrava
IS18b
276,5 km
P4
IS18b
276,0 km
P4
S

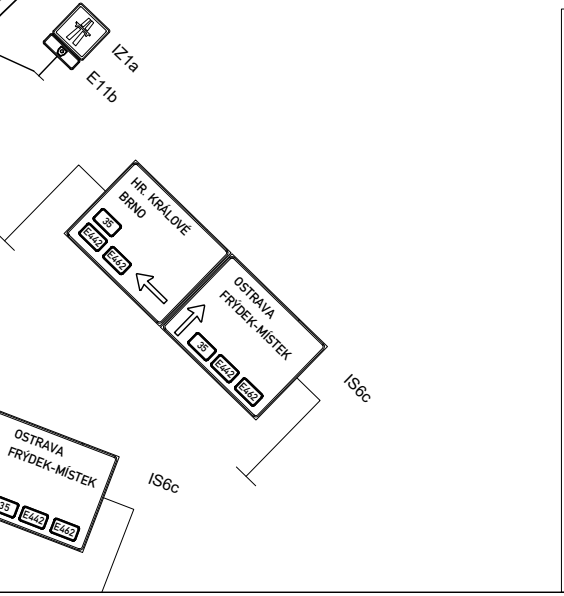
IZ1a
E11b
HR. KRÁLOVÉ
BRNO
35
E442
E462
OSTRAVA
FRÝDEK-MÍSTEK
35
E442
E462
IS6c
OSTRAVA
FRÝDEK-MÍSTEK
35
E442
E462
IS6c

ŘEZ B-B

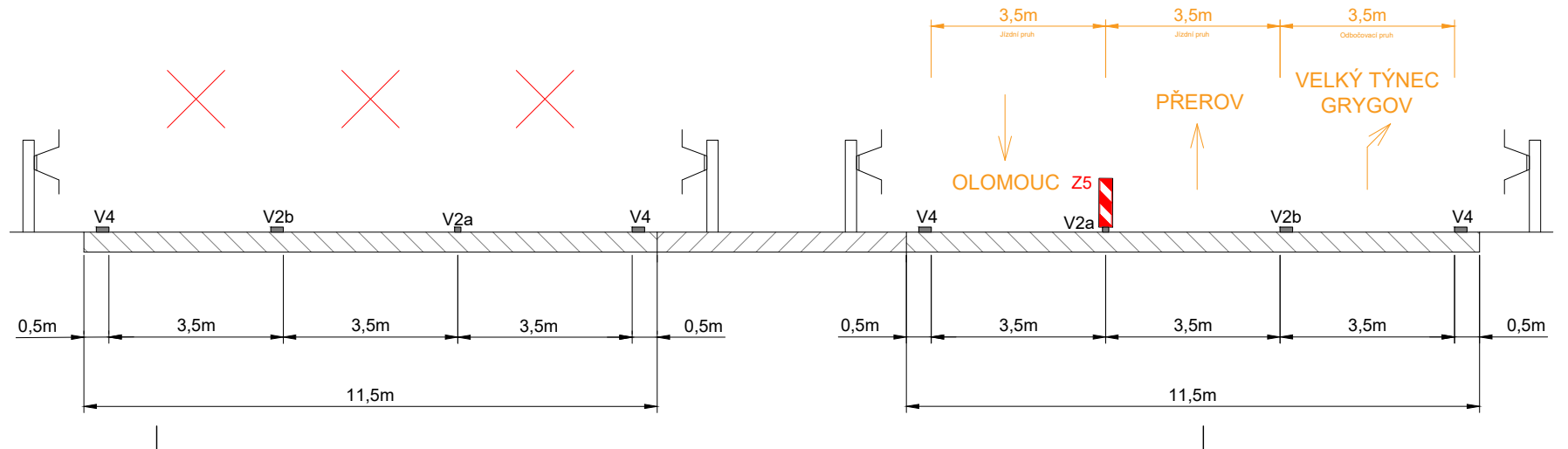
3,5m
Jízdní pruh
3,5m
Jízdní pruh
3,5m
Odbočovací pruh
OLOMOUC
Z5
PŘEROV
VELKÝ TÝNEC
GRYGOV
V4
V2b
V2a
V4
V4
V2a
V2b
V4
0,5m
3,5m
3,5m
3,5m
0,5m
0,5m
3,5m
3,5m
3,5m
0,5m
11,5m
11,5m

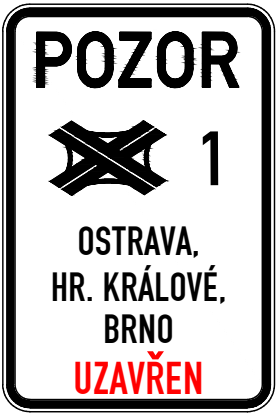
POZOR
1
OSTRAVA,
HR. KRÁLOVÉ,
BRNO
UZAVŘEN

1.

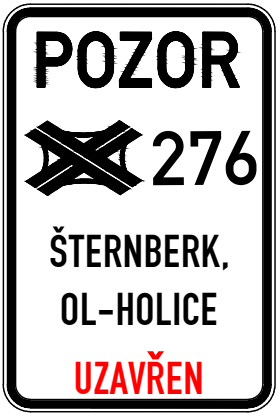
POZOR
276
ŠTERNBERK,
OL-HOLICE
UZAVŘEN

2.

Legenada:

IZ1a	Trvalé dopravní značení
50 B20a	Přechodné dopravní značení
🟥	Pracovní místo
▬ ▬	Objízdná trasa

Přechodné vodorovné dopravní značení bude provedeno nalepovací textilní páskou.

Vypracoval: Bc. Martin Bodlák	Datum: 14.5.2026	**SEKNE** **spol. s r.o.** **Hamerská 12, 772 00 Olomouc** **tel.: 585 311 867**
Název akce: I/55 Olomouc - Grygov		Měřítko: 1:2000
Název objektu: Přechodné dopravní značení		Formát: 15xA4 | Č. výkresu: 4 | Č. soupravy:
Příloha: 2.etapa		