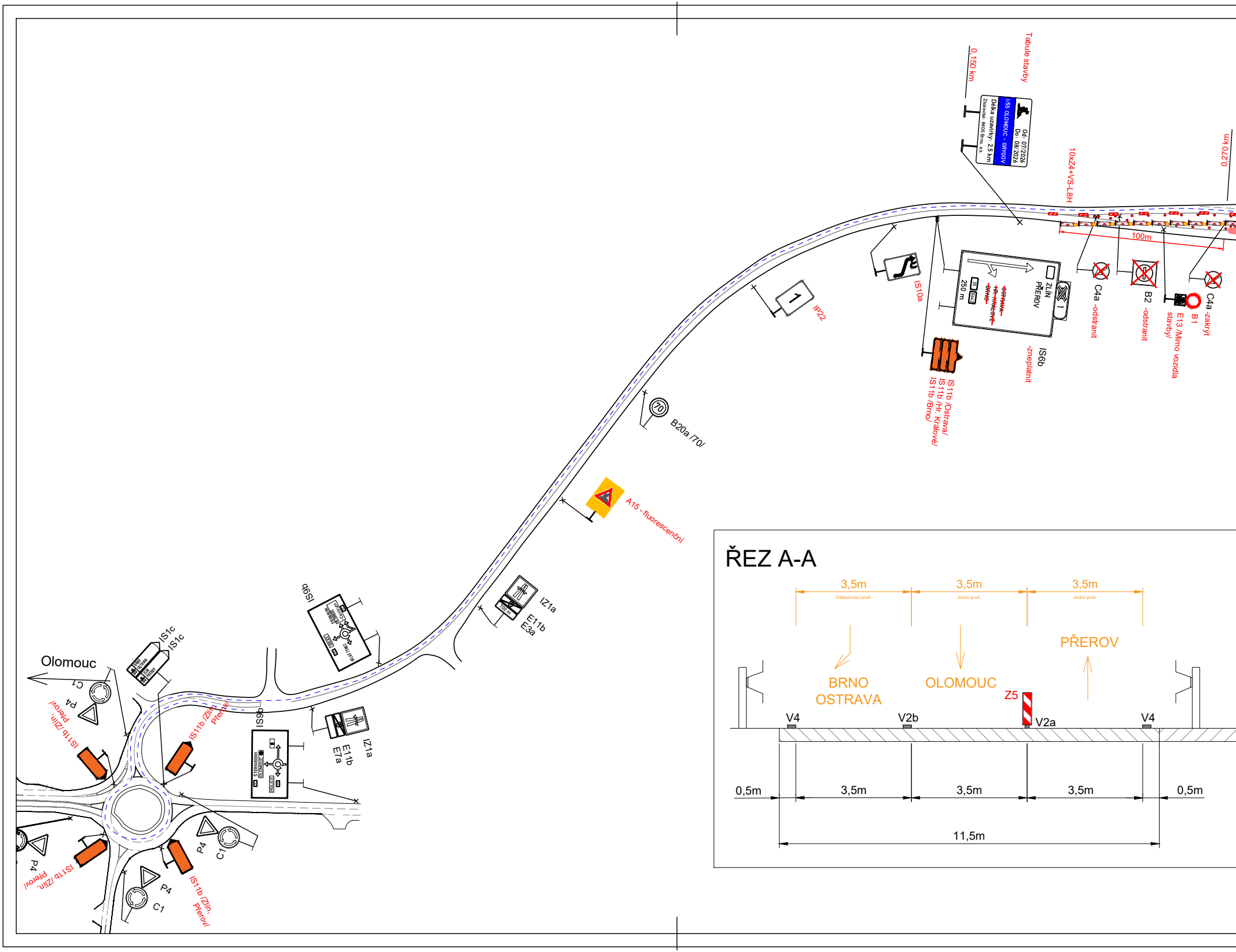
Tabule stavby
0,150 km
I/55 OLOMOUC - GRYGOV
Od: 07/2026
Do: 08/2026
Délka uzavírky: 2,5 km
Zhotovitel: IMOS Brno, a.s.
0,270 km
10xZ4+VS-L8H
100m
IS10a
IP22
ZLÍN
PŘEROV
~~OSTRAVA~~
~~HR. KRÁLOVÉ~~
~~BRNO~~
250 m
IS6b
-zneplatnit
C4a -odstranit
B2 -odstranit
B1
E13 /Mimo vozidla stavby/
C4a -zakrýt
IS11b /Ostrava/
IS11b /Hr. Králové/
IS11b /Brno/
B20a /70/
A15 - fluorescenční
IZ1a
E11b
E3a
IS9b
IS1c
IS1c
Olomouc
C1
P4
IS11b /Zlín, Přerov/
IS9b
IZ1a
E11b
E7a
P4
C1
IS11b /Zlín, Přerov/
P4
C1
IS11b /Zlín, Přerov/
ŘEZ A-A
3,5m
Odbočovací pruh
3,5m
Jízdní pruh
3,5m
Jízdní pruh
BRNO
OSTRAVA
OLOMOUC
PŘEROV
Z5
V4
V2b
V2a
V4
0,5m
3,5m
3,5m
3,5m
0,5m
11,5m

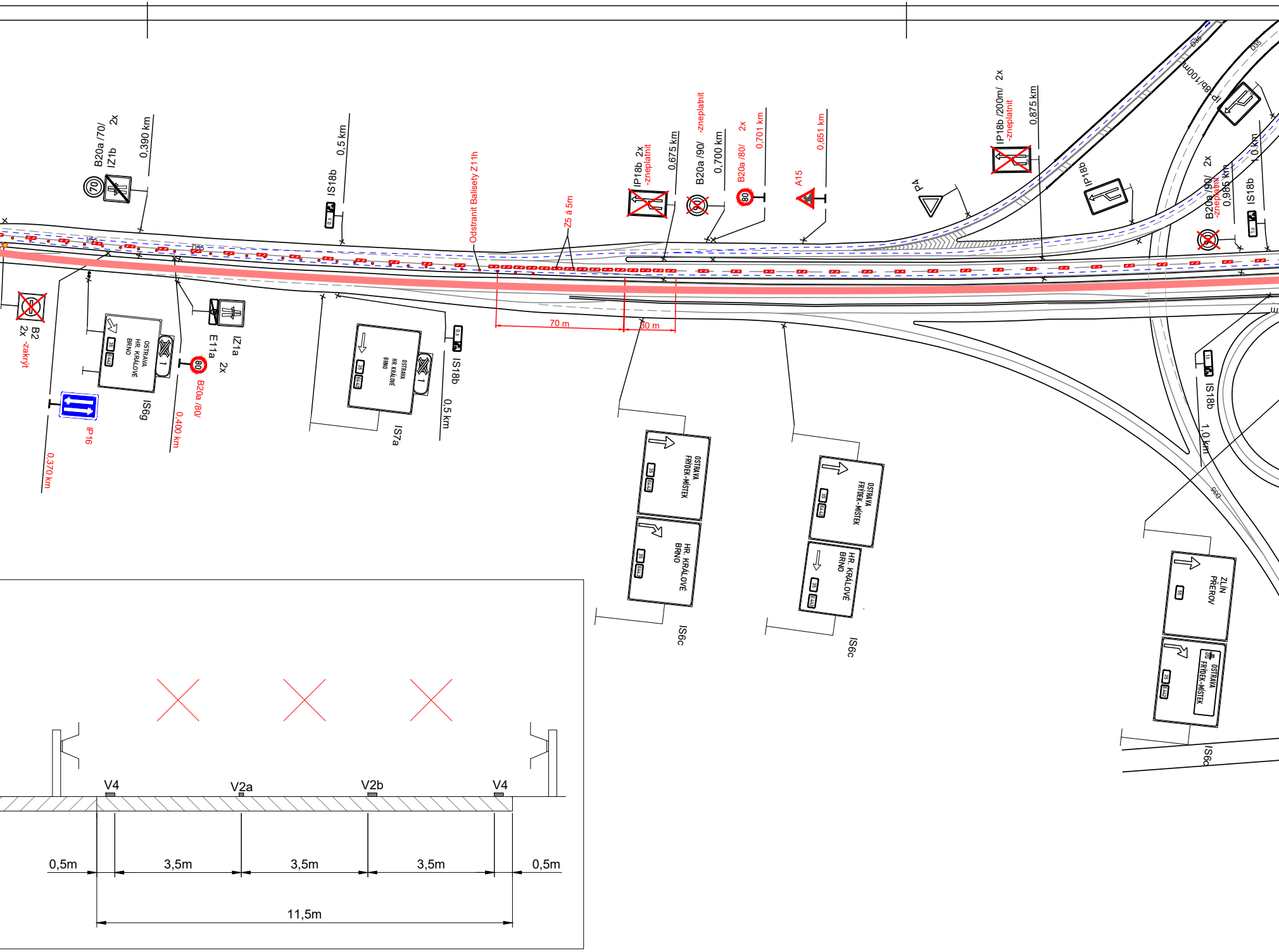
B20a /70/ 2x
IZ1b
0,390 km
IS18b
0,5 km
Odstranit Balisety Z11h
Z5 á 5m
IP18b 2x
-zneplatnit
0,675 km
B20a /90/ -zneplatnit
0,700 km
B20a /80/ 2x
0,701 km
A15
0,651 km
P4
IP18b /200m/ 2x
-zneplatnit
0,875 km
IP18b
D35
IP18b/100m
B20a /90/ 2x
-zneplatnit
0,985 km
IS18b
1,0 km
D55
B2
2x -zakrýt
IP16
0,370 km
IS6g
OSTRAVA
HR. KRÁLOVÉ
BRNO
B20a /80/
0,400 km
E11a 2x
IZ1a
IS7a
IS18b
0,5 km
70 m
30 m
OSTRAVA
FRÝDEK-MÍSTEK
HR. KRÁLOVÉ
BRNO
IS6c
OSTRAVA
FRÝDEK-MÍSTEK
HR. KRÁLOVÉ
BRNO
IS6c
ZLÍN
PŘEROV
OSTRAVA
FRÝDEK-MÍSTEK
IS6c
IS18b
1,0 km
35
E462
V4
V2a
V2b
V4
0,5m
3,5m
3,5m
3,5m
0,5m
11,5m

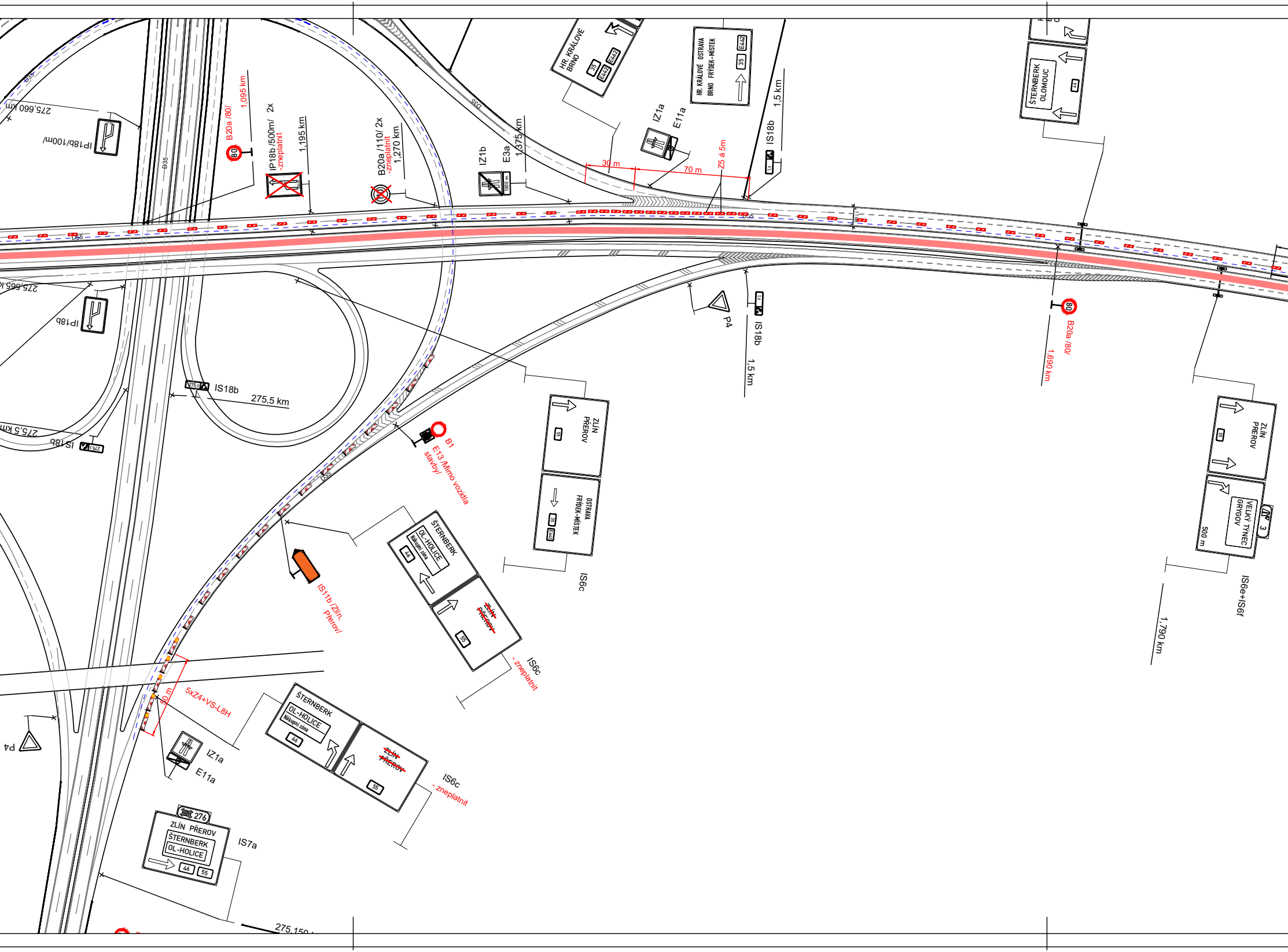
275,660 km
IP18b/100m/
B20a /80/
1,095 km
IP18b /500m/ 2x
-zneplatnit
1,195 km
B20a /110/ 2x
-zneplatnit
1,270 km
IZ1b
E3a
1,375 km
HR. KRÁLOVÉ
BRNO
35
E442
E462
HR. KRÁLOVÉ OSTRAVA
BRNO FRÝDEK-MÍSTEK
35
E442
IZ1a
E11a
30 m
70 m
Z5 á 5m
IS18b
1,5 km
ŠTERNBERK
OLOMOUC
46
D35
D55
275,665 km
IP18b
IS18b
275,5 km
275,5 km
IS18b
P4
IS18b
1,5 km
80
B20a /80/
1,690 km
B1
E13 /Mimo vozidla stavby/
ZLÍN
PŘEROV
55
OSTRAVA
FRÝDEK-MÍSTEK
35
E442
IS6c
ZLÍN
PŘEROV
55
VELKÝ TÝNEC
GRYGOV
500 m
3
IS6e+IS6f
1,790 km
IS11b /Zlín, Přerov/
ŠTERNBERK
OL-HOLICE
Nákupní zóna
46
~~ZLÍN~~
~~PŘEROV~~
55
IS6c
- zneplatnit
5xZ4+VS-L8H
50 m
P4
IZ1a
E11a
ŠTERNBERK
OL-HOLICE
Nákupní zóna
46
~~ZLÍN~~
~~PŘEROV~~
55
IS6c
- zneplatnit
276
ZLÍN PŘEROV
ŠTERNBERK
OL-HOLICE
46
55
IS7a
275,150

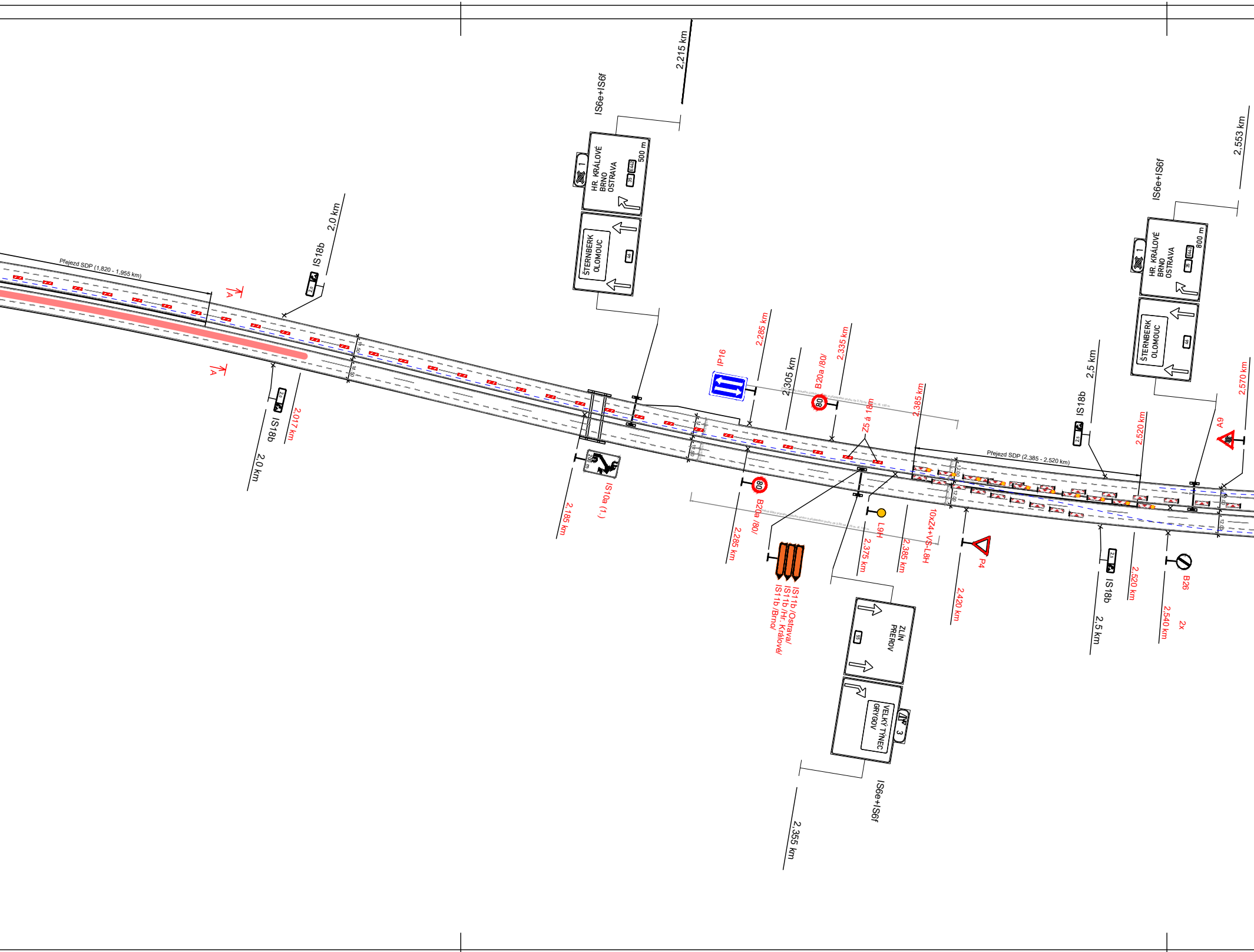
Přejezd SDP (1,820 - 1,955 km)
A
A
IS18b
2,0 km
IS18b
2,0 km
2,017 km
IS6e+IS6f
2,215 km
HR. KRÁLOVÉ
BRNO
OSTRAVA
500 m
1
35
E442
ŠTERNBERK
OLOMOUC
46
IS10a (1.)
2,185 km
200 m
IP16
2,285 km
2,305 km
B20a /80/
2,335 km
80
Z5 á 18m
2,385 km
B20a /80/
2,285 km
IS11b /Ostrava/
IS11b /Hr. Králové/
IS11b /Brno/
L9H
2,375 km
2,385 km
10xZ4+VS-L8H
P4
2,420 km
ZLÍN
PŘEROV
55
VELKÝ TÝNEC
GRYGOV
3
IS6e+IS6f
2,355 km
Přejezd SDP (2,385 - 2,520 km)
IS18b
2,5 km
IS18b
2,5 km
2,520 km
2,520 km
IS6e+IS6f
2,553 km
HR. KRÁLOVÉ
BRNO
OSTRAVA
800 m
1
35
E442
ŠTERNBERK
OLOMOUC
46
A9
2,570 km
B26
2x
2,540 km

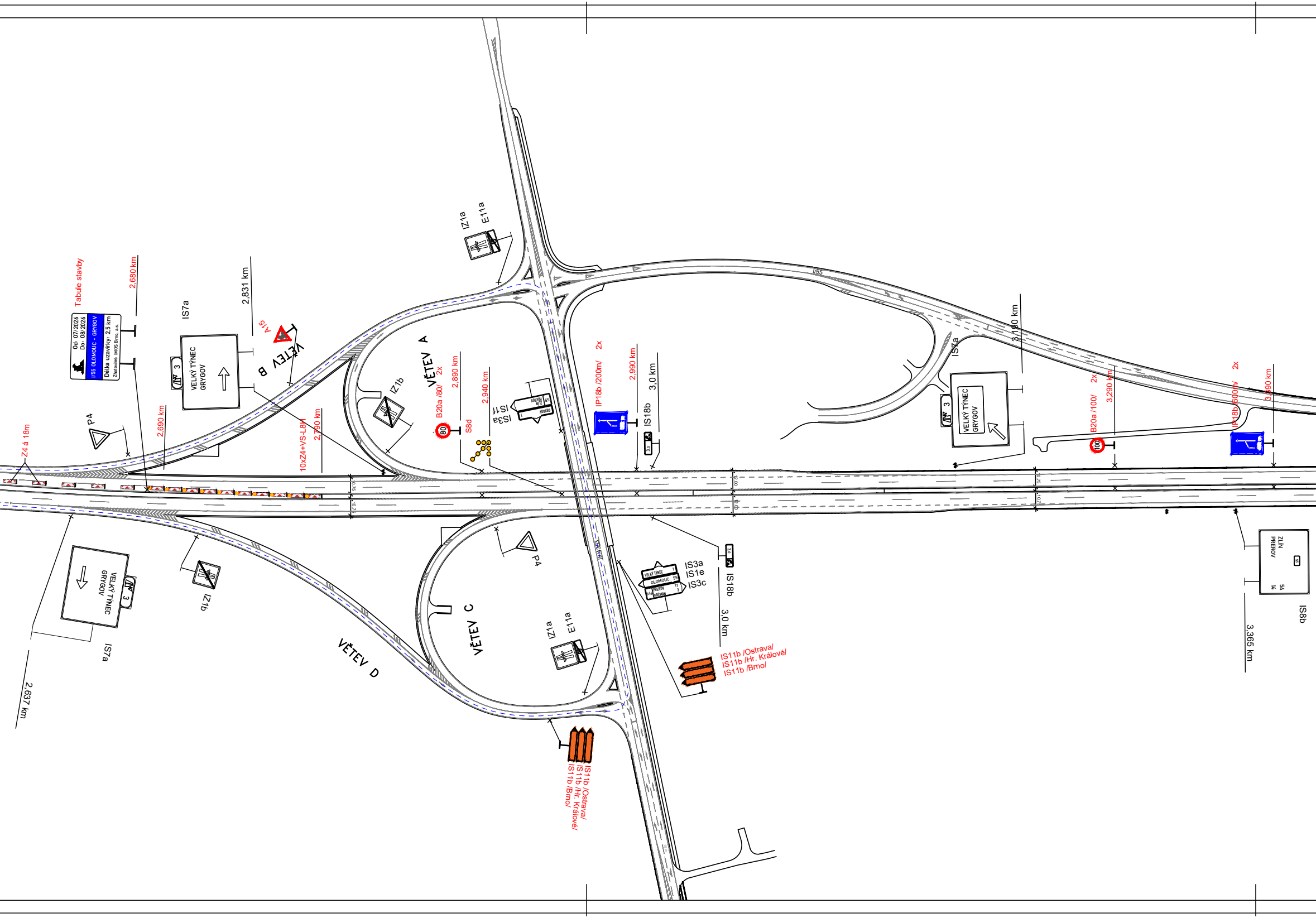
Tabule stavby
Od: 07/2026
Do: 08/2026
I/55 OLOMOUC - GRYGOV
Délka uzavírky: 2,5 km
Zhotovitel: IMOS Brno, a.s.
2,680 km
IS7a
VELKÝ TÝNEC
GRYGOV
3
2,831 km
A15
VĚTEV B
P4
2,690 km
10xZ4+VS-L8H
2,790 km
Z4 á 18m
IZ1a
E11a
IZ1b
VĚTEV A
B20a /80/
2x
2,890 km
80
S8d
2,940 km
IS1f
IS3a
ZLÍN
PŘEROV
55
GRYGOV
1
IP18b /200m/
2x
2,990 km
IS18b
3,0 km
3,0
I/55
IS7a
VELKÝ TÝNEC
GRYGOV
3
3,190 km
B20a /100/
2x
3,290 km
100
IP18b /600m/
2x
3,390 km
12,00
10,75
P4
VĚTEV C
IZ1a
E11a
IS3a
IS1e
IS3c
VELKÝ TÝNEC
1
OLOMOUC
55
PŘEROV
KŘČMAN
17
3
IS18b
3,0
3,0 km
IS11b /Ostrava/
IS11b /Hr. Králové/
IS11b /Brno/
IS11b /Ostrava/
IS11b /Hr. Králové/
IS11b /Brno/
IS7a
VELKÝ TÝNEC
GRYGOV
3
2,637 km
IZ1b
VĚTEV D
ZLÍN
PŘEROV
55
54
14
IS8b
3,365 km

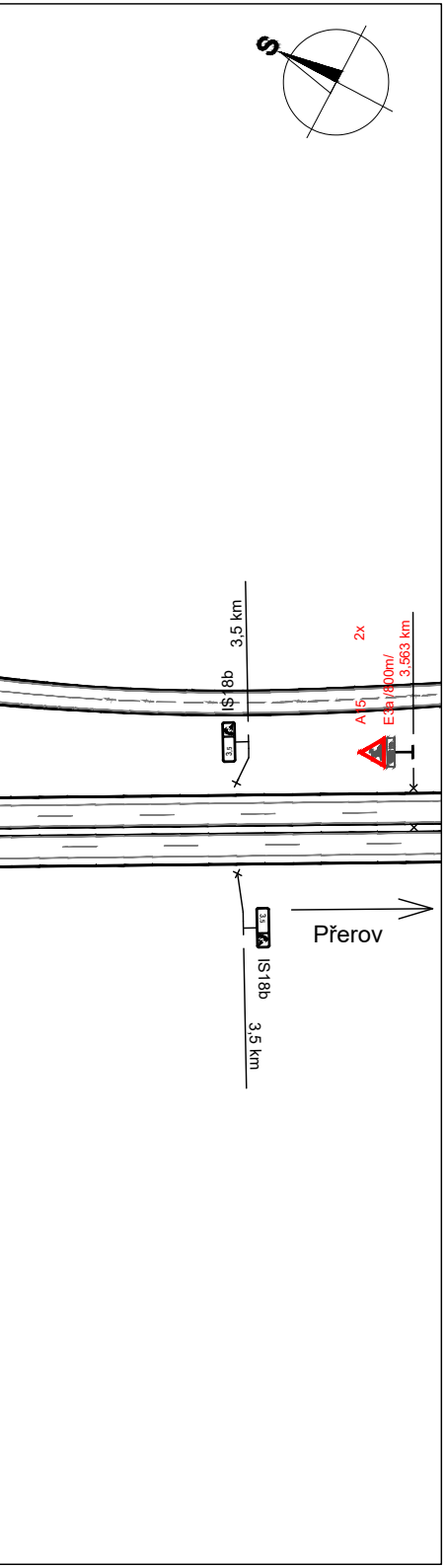
S
3,5 km
IS18b
2x
A15
E3a /800m/
3,563 km
Přerov
IS18b
3,5 km

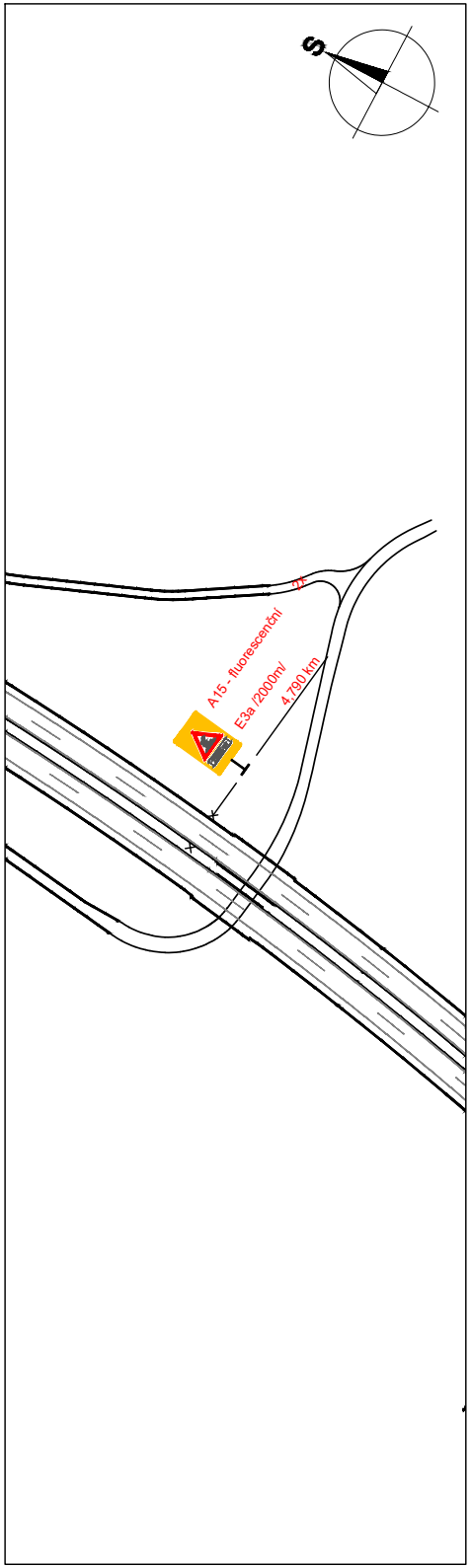
S
A15 - fluorescenční
E3a /2000m/
4,790 km
2x

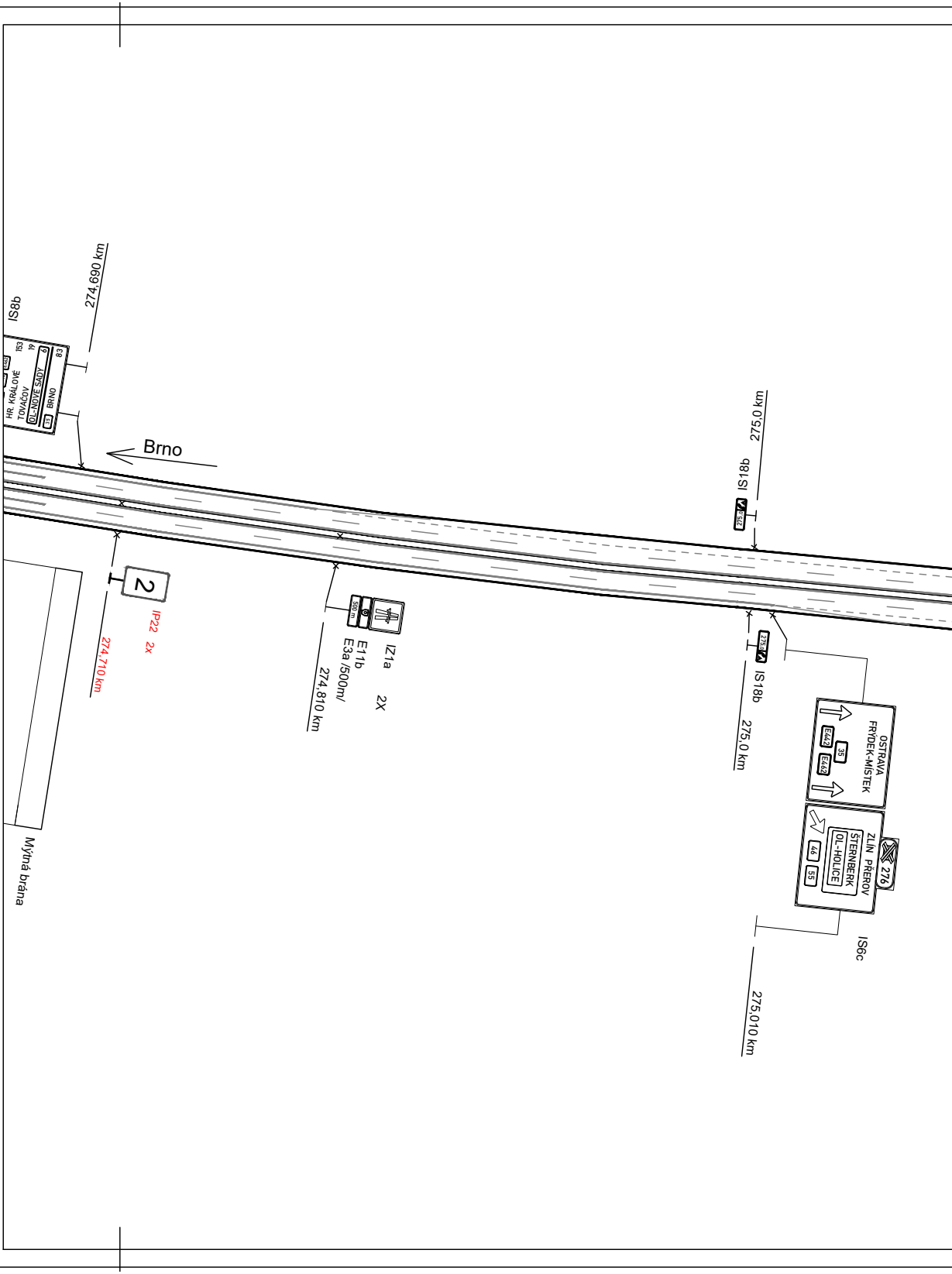
IS8b
274,690 km
HR. KRÁLOVÉ
TOVAČOV
OL-NOVÉ SADY
BRNO
Brno
2
IP22 2x
274,710 km
Mýtná brána
IZ1a
E11b
E3a /500m/
274,810 km
2X
IS18b
275,0 km
IS18b
275,0 km
OSTRAVA
FRÝDEK-MÍSTEK
35
ZLÍN PŘEROV
ŠTERNBERK
OL-HOLICE
46
55
276
IS6c
275,010 km

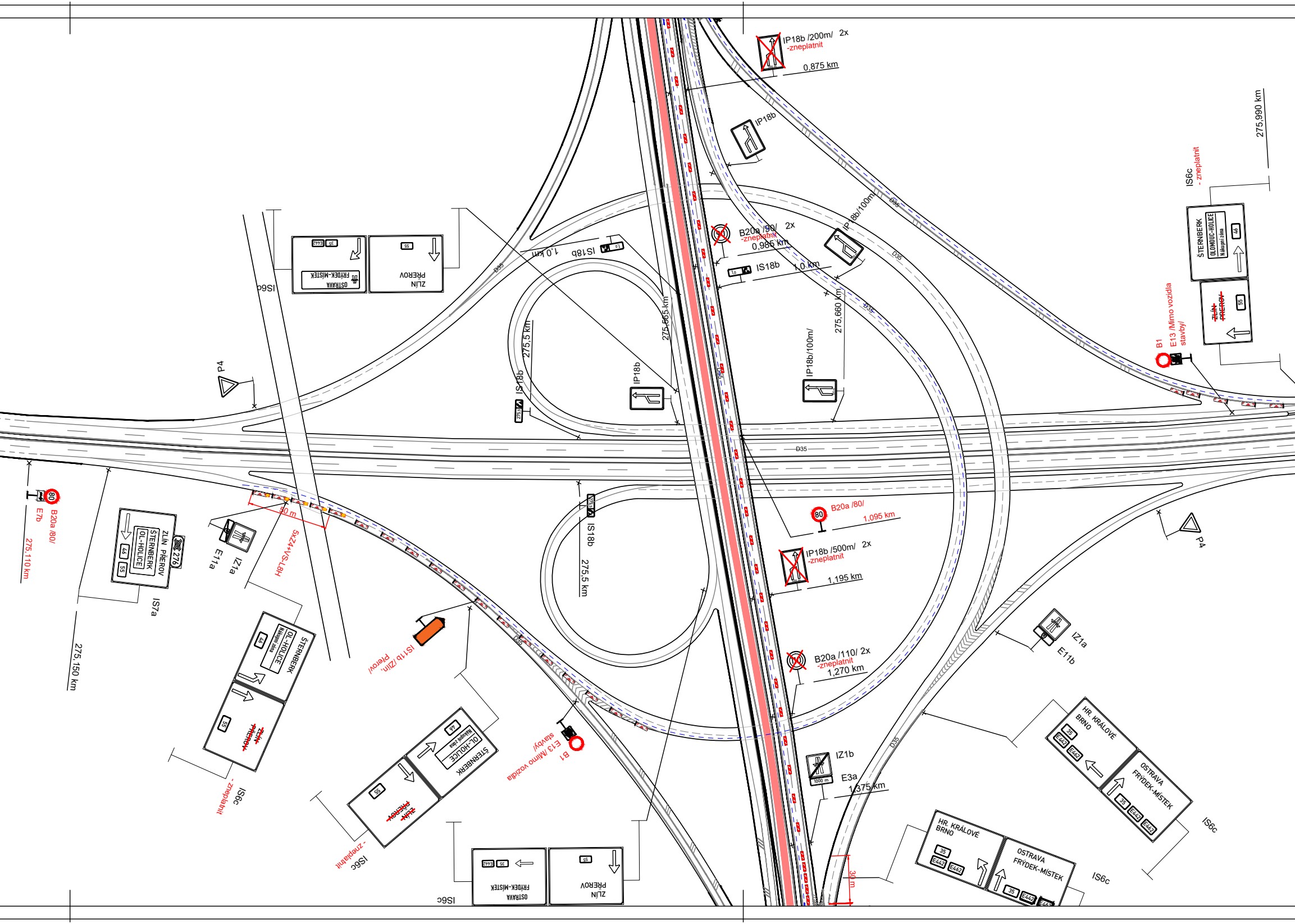
IP18b /200m/ 2x
-zneplatnit
0,875 km
IP18b
IP18b/100m
B20a /90/ 2x
-zneplatnit
0,985 km
IS18b
1,0 km
275,660 km
IP18b/100m/
275,990 km
IS6c
- zneplatnit
ŠTERNBERK
OLOMOUC-HOLICE
Nákupní zóna
46
~~ZLÍN~~
~~PŘEROV~~
55
B1
E13 /Mimo vozidla stavby/
D35
OSTRAVA
FRÝDEK-MÍSTEK
35
E442
ZLÍN
PŘEROV
55
IS6c
P4
1,0 km
IS18b
275,565 km
275,5 km
IS18b
IP18b
B20a /80/
1,095 km
IP18b /500m/ 2x
-zneplatnit
1,195 km
B20a /110/ 2x
-zneplatnit
1,270 km
IZ1b
1000 m
E3a
1,375 km
30 m
P4
IZ1a
E11b
HR. KRÁLOVÉ
BRNO
35
E442
E462
OSTRAVA
FRÝDEK-MÍSTEK
35
E442
E462
IS6c
HR. KRÁLOVÉ
BRNO
35
E442
E462
OSTRAVA
FRÝDEK-MÍSTEK
35
E442
E462
IS6c
80
B20a /80/
E7b
275,110 km
ZLÍN PŘEROV
ŠTERNBERK
OL-HOLICE
46
55
276
IS7a
275,150 km
IZ1a
E11a
50 m
5xZ4+VS-L8H
ŠTERNBERK
OL-HOLICE
Nákupní zóna
46
~~ZLÍN~~
~~PŘEROV~~
55
IS6c
- zneplatnit
IS11b /Zlín, Přerov/
ŠTERNBERK
OL-HOLICE
Nákupní zóna
46
~~ZLÍN~~
~~PŘEROV~~
55
IS6c
- zneplatnit
B1
E13 /Mimo vozidla stavby/
OSTRAVA
FRÝDEK-MÍSTEK
35
E442
ZLÍN
PŘEROV
55
IS6c

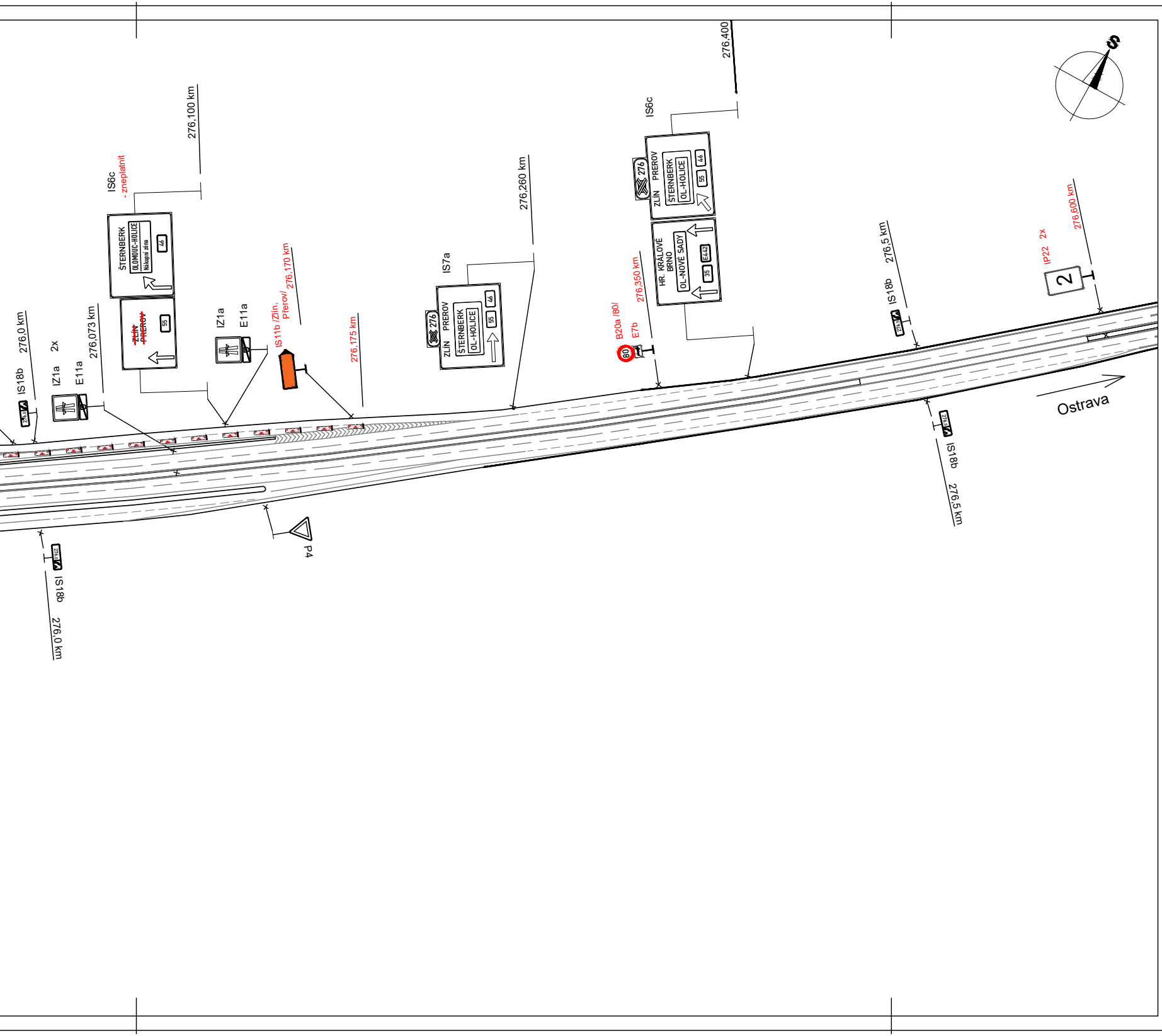
276,0 km
IS18b
IZ1a
E11a
2x
276,073 km
IS6c
- zneplatnit
ŠTERNBERK
OLOMOUC-HOLICE
Nákupní zóna
46
~~ZLÍN~~
~~PŘEROV~~
55
276,100 km
IZ1a
E11a
IS11b /Zlín, Přerov/
276,170 km
276,175 km
IS7a
276
ZLÍN PREROV
ŠTERNBERK
OL-HOLICE
55
46
276,260 km
B20a /80/
E7b
80
276,350 km
IS6c
276
ZLÍN PREROV
ŠTERNBERK
OL-HOLICE
55
46
HR. KRÁLOVÉ
BRNO
OL-NOVÉ SADY
35
E442
276,400
IS18b
276,5 km
IP22 2x
276,600 km
2
Ostrava
IS18b
276,5 km
P4
IS18b
276,0 km
S

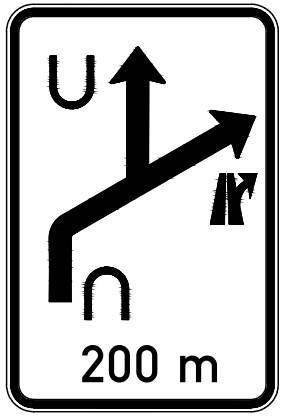

IS10a (1.)

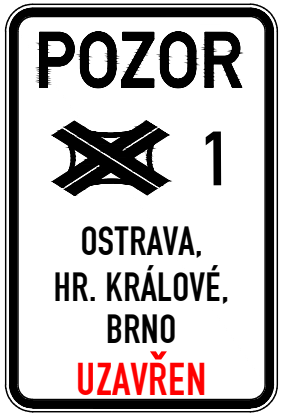
POZOR
1
OSTRAVA,
HR. KRÁLOVÉ,
BRNO
UZAVŘEN

1.

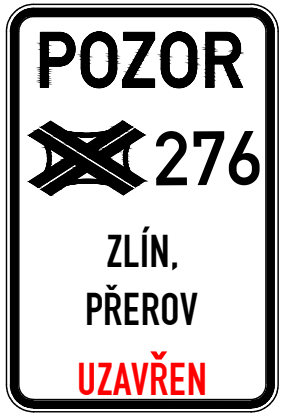
POZOR
276
ZLÍN,
PŘEROV
UZAVŘEN

2.

Legenda:

IZ1a		Trvalé dopravní značení
50	B20a	Přechodné dopravní značení
🟥		Pracovní místo
▬ ▬		Objízdná trasa

Přejezd SDP bude osazen originálními náběhovými díly.

Vypracoval: Bc. Martin Bodlák
Datum: 14.5.2026

SEKNE
spol. s r.o.
Hamerská 12, 772 00 Olomouc
tel.: 585 311 867

Název akce: I/55 Olomouc - Grygov

Název objektu: Přechodné dopravní značení
Příloha: 1.etapa

Měřítko: 1:2000
Formát: 15xA4
Č. výkresu: 3
Č. soupravy: